



Secretaria de Meio Ambiente e Desenvolvimento Sustentável - SEMAD
Centro de Informações Meteorológicas e Hidrológicas do Estado de Goiás - CIMEHGO
Sala de Situação de Monitoramento de Riscos e Desastres Naturais

Boletim nº: 0237

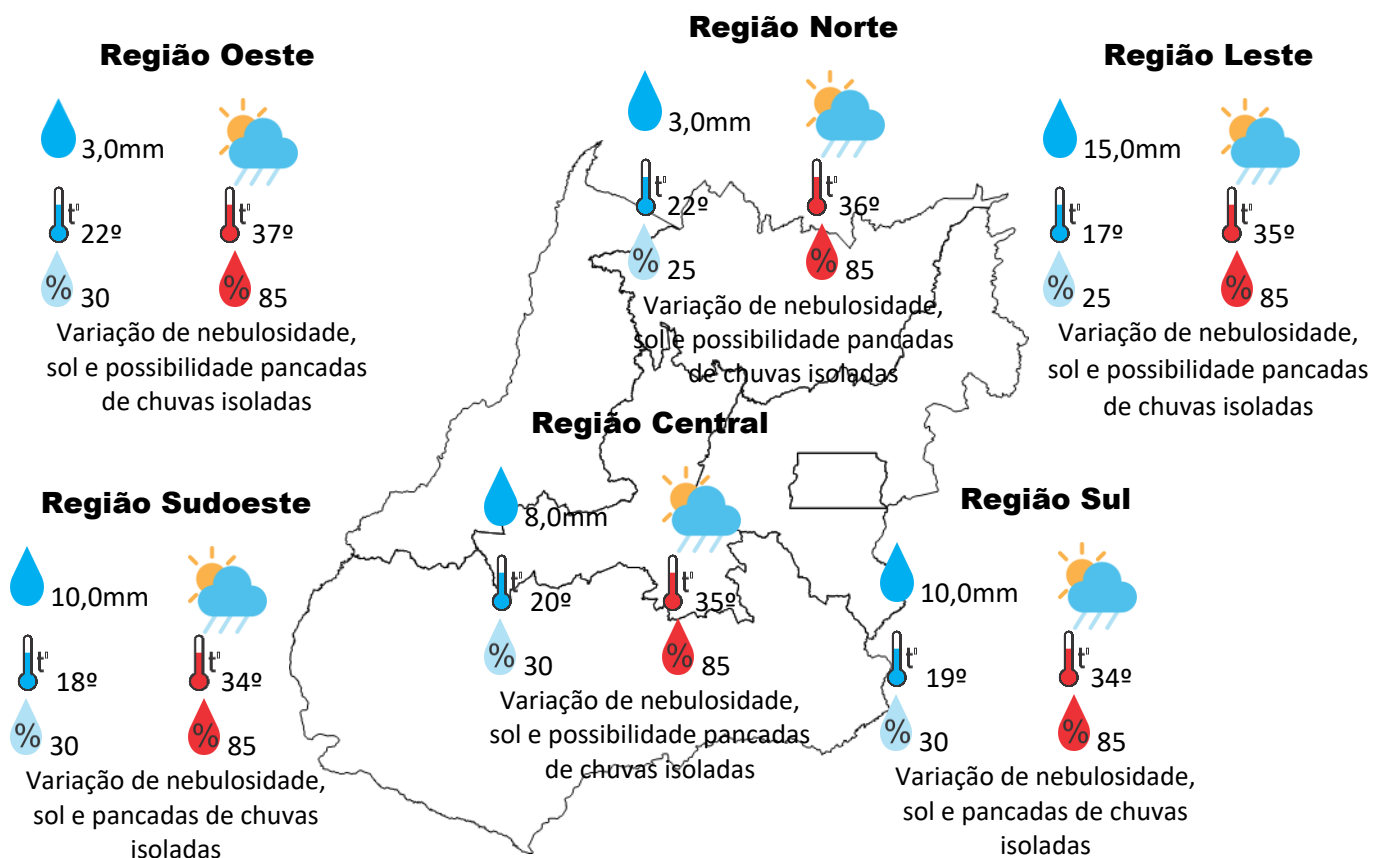
Elaborado na data: 04/10/2022

Previsão para data: 05/10/2022

Informações do Tempo para o Estado

Quarta-feira com variação de nebulosidade e sol, teremos a formação de áreas de instabilidade em várias regiões do Estado proveniente da combinação calor e umidade, conseqüentemente pancadas de chuvas isoladas. Possibilidade em alguns municípios de chuvas que terão características de tempestade, com rajadas de vento, raios e eventualmente granizo.

Capital: com variação de nebulosidade e sol, com possibilidade de pancadas de chuvas isoladas, temperatura máxima podendo chegar aos 33°C e umidade relativa do ar variando entre 30% a 85%, o nascer do sol será às 05:56hs e o pôr do sol às 18:14hs.



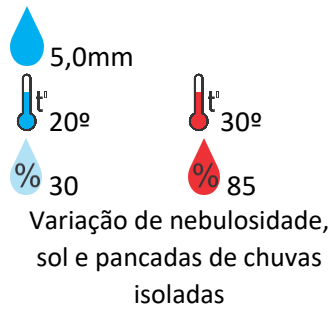


Previsão para alguns municípios:

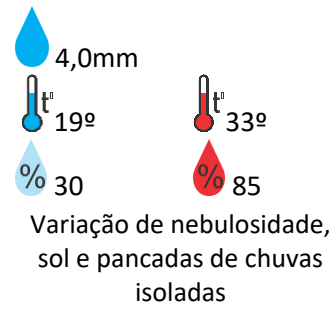
Porangatu



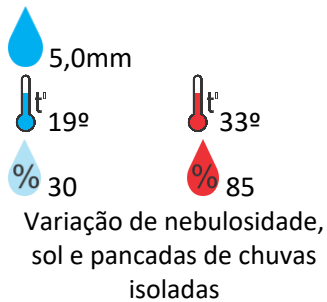
Catalão



Jataí



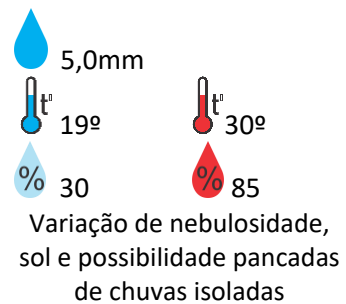
Rio Verde



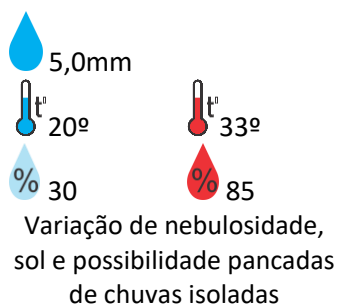
Luziânia



Anápolis



Goiânia



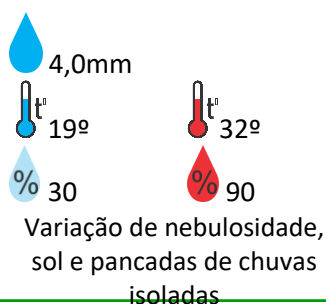
Itumbiara



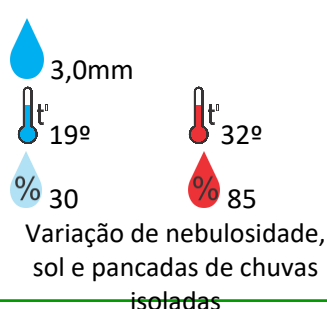
Ouvidor



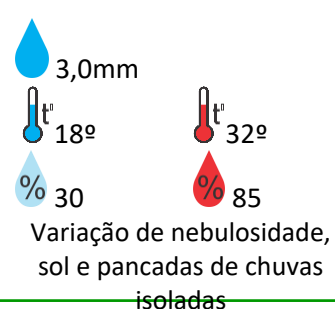
Goiandira



Três Ranchos



Cumari



Secretaria de Estado de Meio Ambiente e Desenvolvimento Sustentável - SEMAD

11ª avenida, N° 1.272, Setor Leste Universitário - CEP: 74.605-060 - Goiânia/GO - fone: (62) 3265-1392 – 3265-1361

Visite: <https://www.meioambiente.go.gov.br/cimehgo> ou <https://www.cimehgo.meioambiente.go.gov.br/>



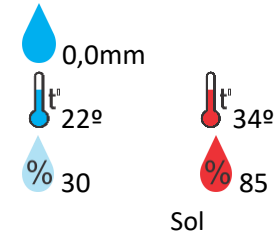
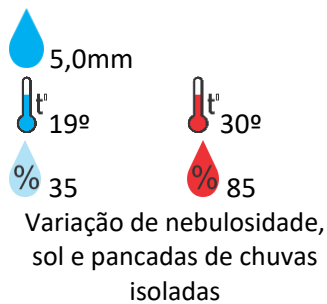
Anhanguera



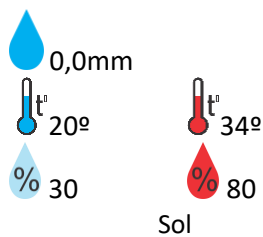
Ipameri



Nova Aurora



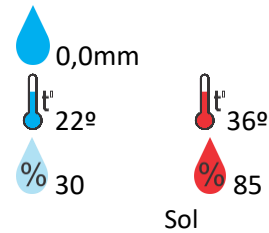
Goianésia



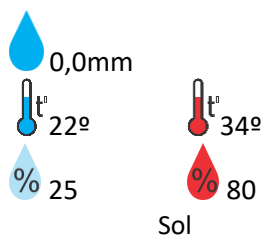
Davinópolis



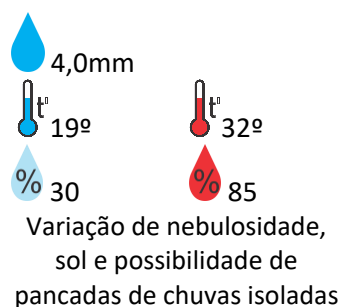
Rubiataba



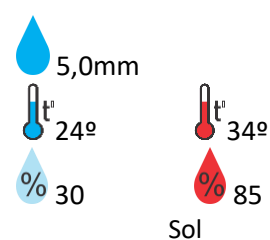
Flores de Goiás



Morrinhos



Cavalcante



OBS: As informações contidas nesse boletim do tempo levam em consideração dados das variáveis meteorológicas previstas por modelos meteorológicos e análise de imagens de satélite do dia 04/10/2022 às 07:00 horas